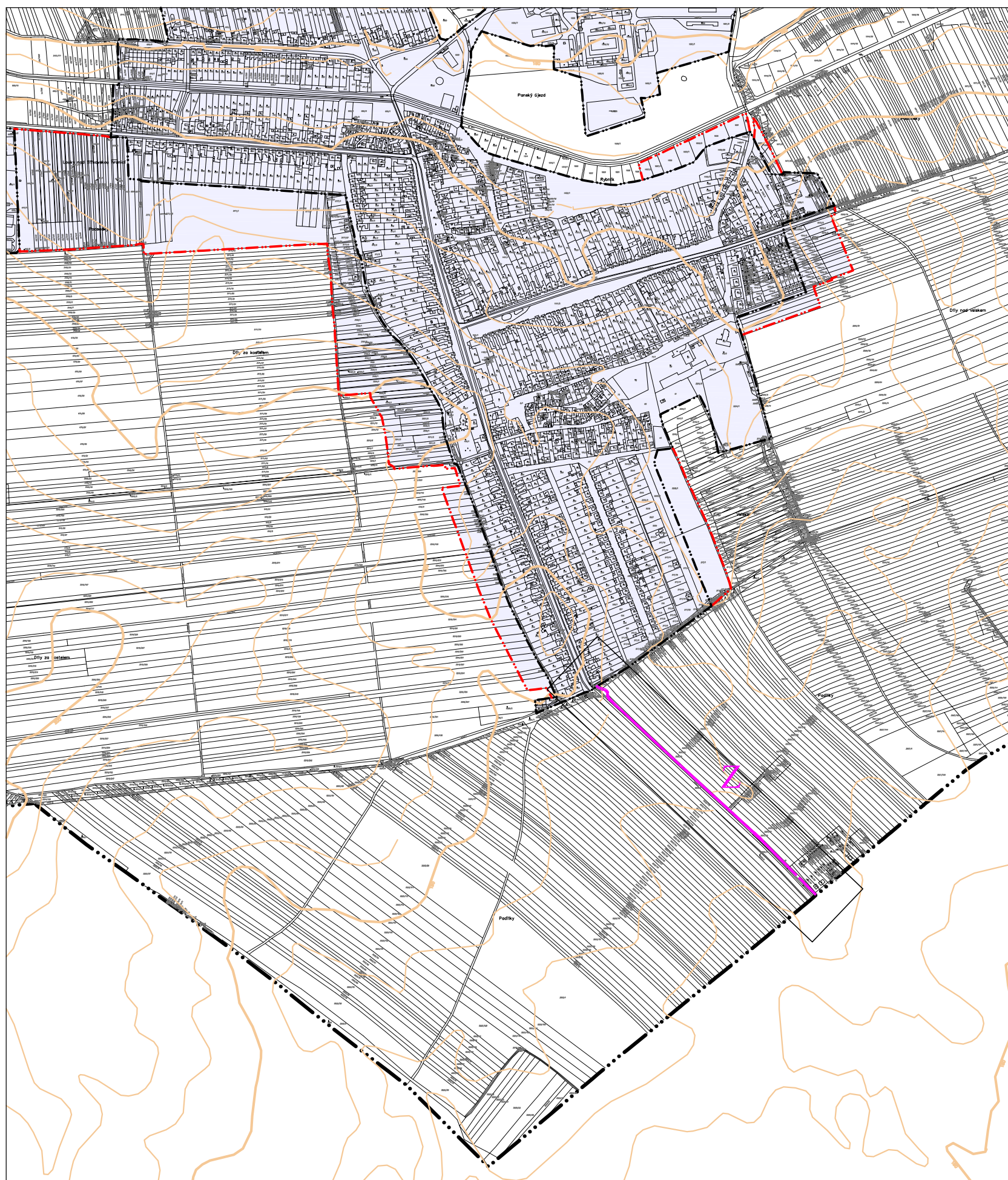

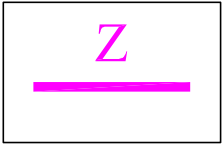



Územní plán obce Prušánky - změna č. 7



-  HRANICE KATASTRÁLNÍCH ÚZEMÍ
-  HRANICE ZASTAVĚNÉHO ÚZEMÍ K 31. 5. 2017
-  HRANICE ZASTAVITELNÉHO ÚZEMÍ - PLATNÝ ÚPO, VČ. ZMĚNY Č. 1, 2, 3, 4, 5 A 6

-  ŘEŠENÉ ÚZEMÍ SE ZMĚNOU Č. 7 ÚPO PRUŠÁNKY

-  ZASTAVĚNÉ A ZASTAVITELNÉ ÚZEMÍ - PLATNÝ ÚPO VČ. ZMĚNY Č. 1, 2, 3, 4, 5 A 6

Územní plán obce Prušánky - změna č. 7 ZÁZNAM O ÚČINNOSTI	
Správní orgán, který změnu územního plánu vydal:	Zastupitelstvo obce Prušánky
Datum nabytí účinnosti změny územního plánu:	
Pořizovatel:	Městský úřad Hodonín odbor rozvoje města
Oprávněná úřední osoba pořizovatele Jméno a příjmení:	
Funkce:	
Podpis oprávněné úřední osoby:	
Otisk úředního razítka:	

VÝKRES ZÁKLADNÍHO ČLENĚNÍ

1

ZADAVATEL: Obec Prušánky

ZPRACOVATEL: H.arch projekt s.r.o., Dolní Vály 4412/15, Hodonín
Ing.arch. Lenka Holoušová Pecuchová
Ing.arch. Pavel Holouš



M 1:10000

6/2017