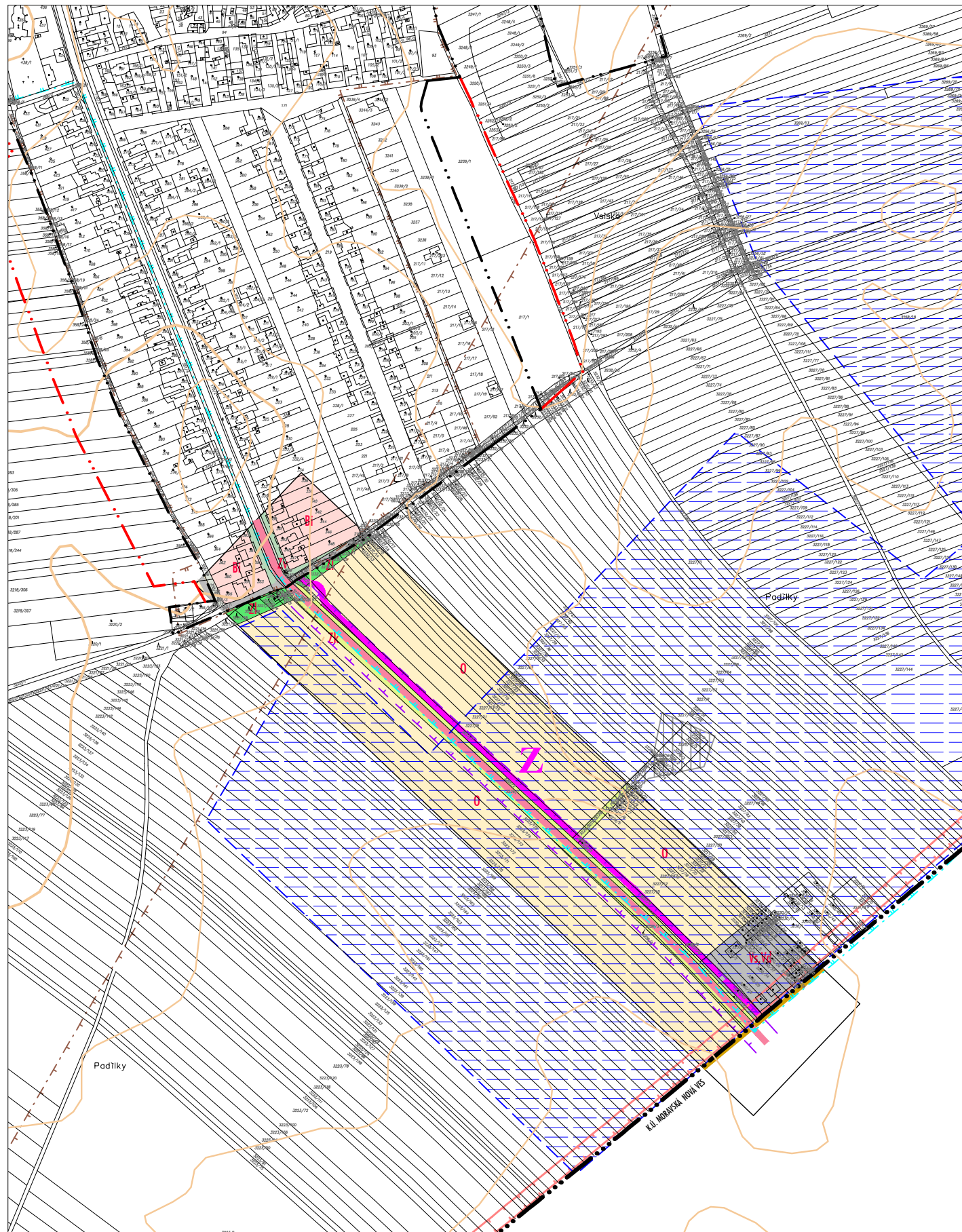
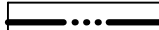




Územní plán obce Prušánky - změna č. 7



-  HRANICE KATASTRÁLNÍHO ÚZEMÍ
-  HRANICE ZASTAVĚNÉHO ÚZEMÍ K 31. 5. 2017
-  HRANICE ZASTAVITELNÉHO ÚZEMÍ - PLATNÝ ÚPO, VČ. ZMĚNY Č. 1, 2, 3, 4, 5 A 6

 ŘEŠENÉ ÚZEMÍ SE ZMĚNOU Č. 7 ÚPO PRUŠÁNKY

PLOCHY S ROZDÍLNÝM ZPŮSOBEM VYUŽITÍ
PLATNÝ ÚPO, VČ. ZMĚNY Č. 1, 2, 3, 4, 5 A 6 ZMĚNA Č. 7

STABILIZOVANÉ PLOCHY	NÁVRHOVÉ PLOCHY	PLOCHY ZMĚN	
Bi			BYDLENÍ INDIVIDUÁLNÍ - VENKOVSKÉ
Vs, Vd			VÝROBA A TECHNICKÁ ZAŘÍZENÍ, SLUŽBY
Zv			ZELEŇ NA VEŘEJNÝCH PROSTRANSTVÍCH
O			ORNÁ PŮDA
Zl			LESY A PLOCHY PŘIROZENÉ KRAJINNÉ ZELENĚ
Zk			LOUKY, PASTVINY, MEZE, SVAHY
			STÁTNI SILNICE III. TŘÍDY
			MÍSTNÍ KOMUNIKACE
			ÚČELOVÉ A OBSLUŽNÉ KOMUNIKACE
			CYKLOSTEZKY
			OP II. STUPNĚ ZDROJŮ MINERÁLNÍCH VOD
			DOBYVACÍ PROSTOR MND
			HRANICE VYJMUTÍ Z CHLŮ LIGNITU
			ODVODNĚNÍ
			OP STÁTNI SILNICE
			LOKÁLNÍ BIODORIDOR
			VÝZNAMNÝ KRAJINNÝ PRVEK

Územní plán obce Prušánky - změna č. 7 ZÁZNAM O ÚČINNOSTI	
Správní orgán, který změnu územního plánu vydal:	Zastupitelstvo obce Prušánky
Datum nabytí účinnosti změny územního plánu:	
Pořizovatel:	Městský úřad Hodonín odbor rozvoje města
Oprávněná úřední osoba pořizovatele Jméno a příjmení:	
Funkce:	
Podpis oprávněné úřední osoby:	
Otisk úředního razítka:	

KOMPLEXNÍ URBANISTICKÝ NÁVRH HLAVNÍ VÝKRES

2

ZADAVATEL: Obec Prušánky
ZPRACOVATEL: H.arch projekt s.r.o., Dolní Vály 4412/15, Hodonín
Ing.arch. Lenka Holoušová Pecuchová
Ing.arch. Pavel Holouš



M 1:5000

6/2017

