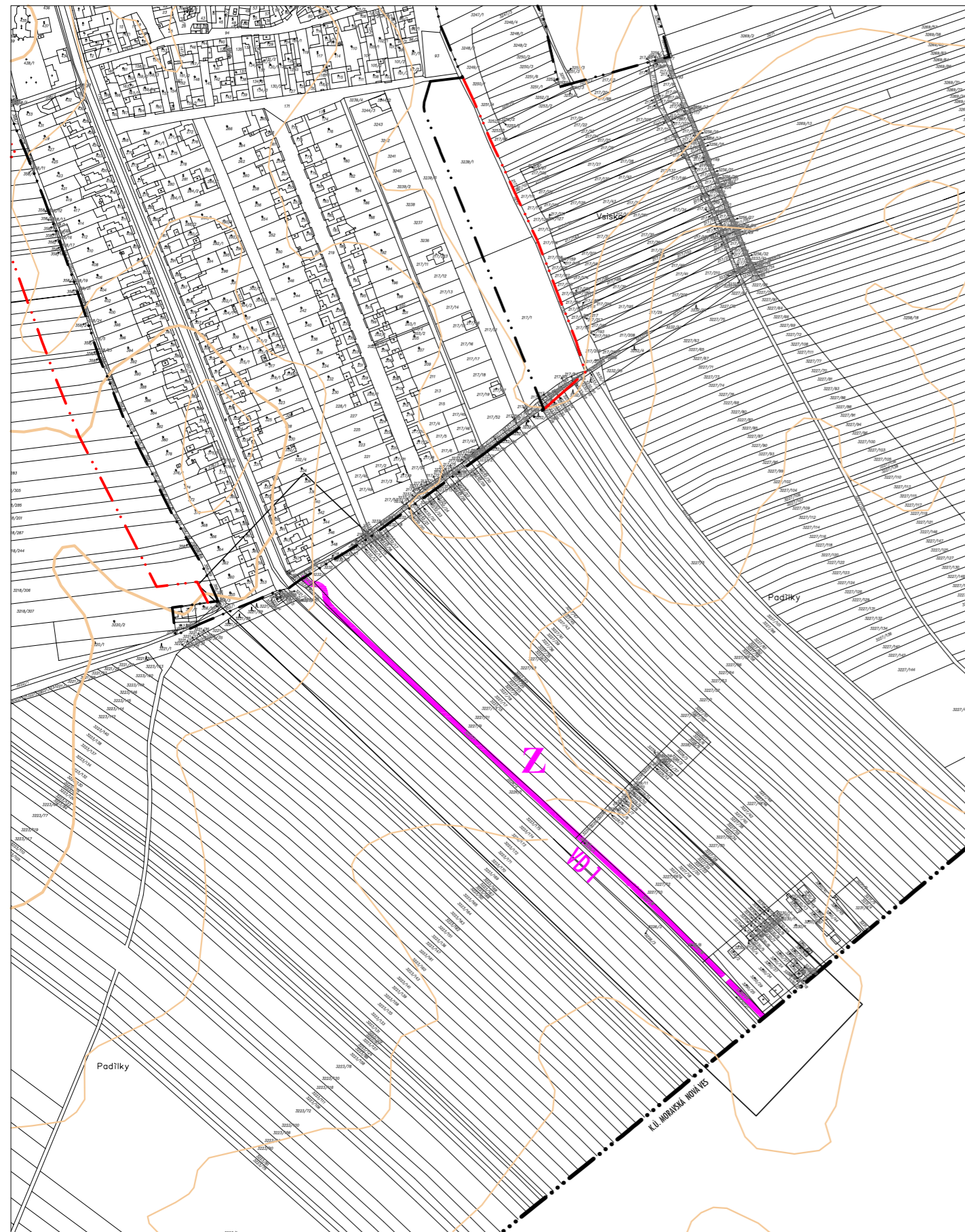





# Územní plán obce Prušánky - změna č. 7

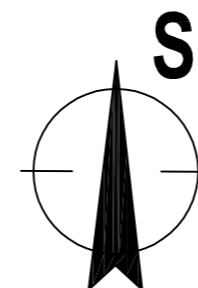


-  HRANICE KATASTRÁLNÍHO ÚZEMÍ
-  HRANICE ZASTAVĚNÉHO ÚZEMÍ K 31. 5. 2017
-  HRANICE ZASTAVITELNÉHO ÚZEMÍ - PLATNÝ ÚPO, VČ. ZMĚNY Č. 1, 2, 3, 4, 5 A 6

 ŘEŠENÉ ÚZEMÍ SE ZMĚNOU Č. 7 ÚPO PRUŠÁNKY

## Veřejně prospěšné stavby dopravní infrastruktury

**VD 1** NAVRŽENÁ CYKLOSTEZKA



| Územní plán obce Prušánky - změna č. 7<br>ZÁZNAM O ÚČINNOSTI |   |
|--|---|
| Správní orgán, který změnu územního plánu vydal:             | Zastupitelstvo obce Prušánky                |
| Datum nabytí účinnosti změny územního plánu:                 |   |
| Pořizovatel:   | Městský úřad Hodonín<br>odbor rozvoje města |
| Oprávněná úřední osoba pořizovatele<br>Jméno a příjmení:     |   |
| Funkce:  |   |
| Podpis oprávněné úřední osoby:                               |   |
| Otisk úředního razítka:                                      |   |

## VEŘEJNĚ PROSPĚŠNÉ STAVBY

4

ZADAVATEL: Obec Prušánky  
ZPRACOVATEL: H.arch projekt s.r.o., Dolní Vály 4412/15, Hodonín  
Ing.arch. Lenka Holoušová Pecuchová  
Ing.arch. Pavel Holouš



M 1:5000

6/2017