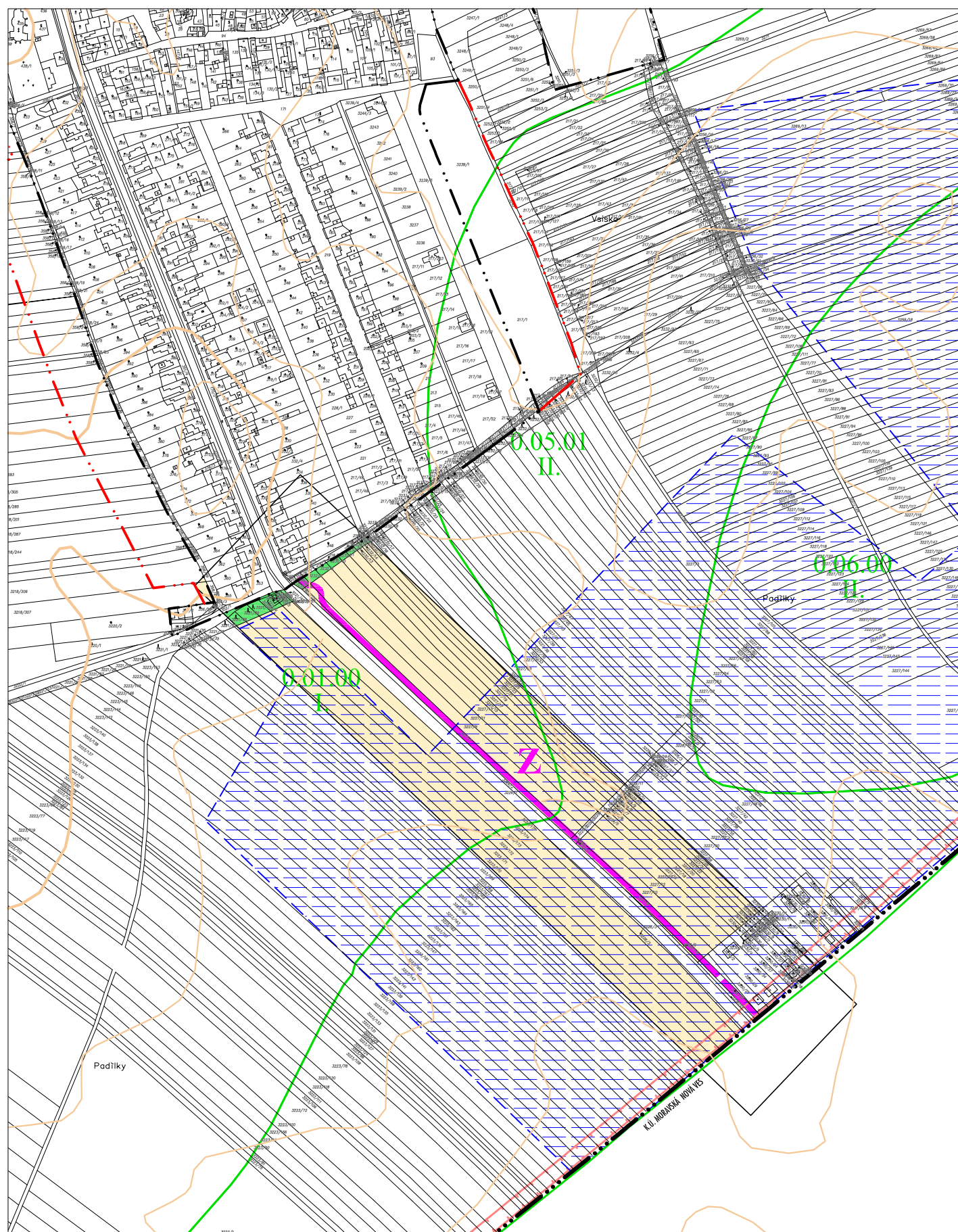
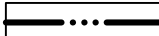
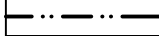






Územní plán obce Prušánky - změna č. 7








-  HRANICE KATASTRÁLNÍHO ÚZEMÍ
-  HRANICE ZASTAVĚNÉHO ÚZEMÍ K 31. 5. 2017
-  HRANICE ZASTAVITELNÉHO ÚZEMÍ - PLATNÝ ÚPO, VČ. ZMĚNY Č. 1, 2, 3, 4, 5 A 6


 ŘEŠENÉ ÚZEMÍ SE ZMĚNOU Č. 7 ÚPO PRUŠÁNKY

-  HRANICE BPEJ
-  KÓD BPEJ
-  TŘÍDA OCHRANY ZEMĚĎSKÉ PŮDY

PLOCHY S ROZDÍLNÝM ZPŮSOBEM VYUŽITÍ
PLATNÝ ÚPO, VČ. ZMĚNY Č. 1, 2, 3, 4, 5 A 6 ZMĚNA Č. 7

STABILIZOVANÉ PLOCHY	NÁVRHOVÉ PLOCHY	PLOCHY ZMĚN
		
		
		
		

- ORNÁ PŮDA
- LESY A PLOCHY PŘIROZENÉ KRAJINNÉ ZELENĚ
- LOKÁLNÍ BIODOR
- ODVODNĚNÍ



ZEMĚDĚLSKÝ PŮDNÍ FOND

5

ZADAVATEL: Obec Prušánky
 ZPRACOVATEL: H.arch projekt s.r.o., Dolní Vály 4412/15, Hodonín
 Ing.arch. Lenka Holoušová Pecuchová
 Ing.arch. Pavel Holouš



M 1:5000

6/2017